

**Министерство энергетики
Российской Федерации**
(МИНЭНЕРГО РОССИИ)

**Департамент
оперативного управления
в ТЭК**

По списку

ул. Щепкина, д. 42, стр. 1, стр. 2,
г. Москва, ГСП-6, 107996

Тел.: (495) 631-90-25, факс (495) 631-90-64

03.04.2024 № 05-2466

На № _____ от _____

Департамент оперативного управления в ТЭК Минэнерго России (далее - Департамент) осуществляет рассмотрение ходатайства АО «Черномортранснефть» об установлении публичного сервитута для использования земель и земельных участков в целях строительства и эксплуатации магистрального нефтепровода федерального значения «МН «Лисичанск-Тихорецк-3». НПС «Родионовская» - лупинг 17,8 км МН «Лисичанск-Тихорецк-1,2». Участок км 0 – 112. Строительство 1.1 этап (очередь)» в рамках главы V.7 Земельного кодекса Российской Федерации (далее – Земельный кодекс).

В соответствии с пунктом 3 статьи 39.42 Земельного кодекса прошу обеспечить:

опубликование сообщения о возможном установлении публичного сервитута в порядке, установленном для официального опубликования (обнародования) правовых актов поселения, городского округа по месту нахождения земельных участков и (или) земель, в отношении которых подано указанное ходатайство;

размещение сообщения о возможном установлении публичного сервитута на официальном сайте муниципального образования в информационно-телекоммуникационной сети «Интернет»;

размещение сообщения о возможном установлении публичного сервитута на информационном щите в границах населенного пункта, на территории которого расположены земельные участки, в отношении которых подано ходатайство об

установлении публичного сервитута, а в случае, если такие земельные участки расположены за пределами границ населенного пункта, на информационном щите в границах соответствующего муниципального образования.

В целях размещения сообщения о возможном установлении публичного сервитута направляем указанное сообщение и документы, предусмотренные пунктом 1 и подпунктом 1 пункта 5 статьи 39.41 Земельного кодекса (ходатайство об установлении публичного сервитута и сведения о границах территории, в отношении которой устанавливается публичный сервитут, включающие графическое описание местоположения границ публичного сервитута и перечень координат характерных точек этих границ в системе координат, установленной для ведения Единого государственного реестра недвижимости).

По итогу выполнения всех вышеуказанных мероприятий просьба письменно уведомить Департамент на адрес электронной почты Pr.MedvedevaEA@minenergo.gov.ru.

В уведомлении об исполнении опубликования сообщения о возможном установлении публичного сервитута прошу указать ссылки на нормы, устанавливающие порядок опубликования (обнародования) правовых актов поселения, городского округа (указание статьи устава, иных решений) на официальном сайте муниципального образования в информационно-телекоммуникационной сети «Интернет» и/или в периодическом печатном издании.

В случае невозможности опубликования (обнародования) сообщения о возможном установлении публичного сервитута на официальном сайте муниципального образования в информационно-телекоммуникационной сети «Интернет» и/или периодическом печатном издании, прошу сообщить причины.

Приложение: в электронном виде.

Заместитель директора



Е.А. Орфеев


Список рассылки

1	Администрация Ольгинского сельского поселения Аксайского района Ростовской области Ростовская область, Аксайский район, ст. Ольгинская, ул. Ленина, 154
2	АО «Черномортранснефть» 353911, Россия, Краснодарский край, г. Новороссийск, шоссе Сухумское, дом 85, корпус 1

	Ходатайство об установлении публичного сервитута	
1	Министерство энергетики Российской Федерации (наименование органа, принимающего решение об установлении публичного сервитута)	
2	Сведения о лице, представившем ходатайство об установлении публичного сервитута (далее - заявитель):	
2.1	Полное наименование	Акционерное общество «Черноморские магистральные нефтепроводы»
2.2	Сокращенное наименование (при наличии)	АО «Черномортранснефть»
2.3	Организационно-правовая форма	Акционерное общество
2.4	Почтовый адрес (индекс, субъект Российской Федерации, населенный пункт, улица, дом)	353911, Россия, Краснодарский край, г. Новороссийск, шоссе Сухумское, дом 85, корпус 1
2.5	Адрес электронной почты	chtn@nvr.transneft.ru
2.6	ОГРН	1022302384136
2.7	ИНН	2315072242
3	Сведения о представителе заявителя:	
3.1	Фамилия	Зленко
	Имя	Александр
	Отчество (при наличии)	Владимирович
3.2	Адрес электронной почты (при наличии)	chtn@nvr.transneft.ru
3.3	Телефон	8 (8617) 60-34-51
3.4	Наименование и реквизиты документа, подтверждающего полномочия представителя заявителя	Приказ о вступлении в должность Генерального директора № 263-к от 24.08.2021, Устав Акционерного общества «Черноморские магистральные нефтепроводы» (АО «Черномортранснефть»), Выписка из ЕГРЮЛ от 13.03.2024г.
4	Прошу установить публичный сервитут для использования земель и земельных участков в целях строительства и эксплуатации магистрального нефтепровода федерального значения «МН «Лисичанск-Тихорецк-3». НПС «Родионовская» - лупинг 17,8 км МН «Лисичанск-Тихорецк-1,2». Участок км 0 – 112. Строительство» 1.1 этап (очередь), в соответствии с положением подпункта 1 статьи 39.37 Земельного кодекса Российской Федерации.	
5	Испрашиваемый срок публичного сервитута – 10 лет	
6	Срок, в течение которого использование земельного участка (его части) и (или) расположенного на нем объекта недвижимости в соответствии с их разрешенным использованием будет в соответствии с подпунктом 4 пункта 1 статьи 39.41 Земельного кодекса Российской Федерации невозможно или существенно затруднено в связи с осуществлением деятельности, для обеспечения которой устанавливается публичный сервитут (при возникновении таких обстоятельств) - <u>12 месяцев</u> , - в отношении земельных участков, находящихся в государственной или муниципальной собственности и не предоставленных гражданам или юридическими лицам, в соответствии с Графиком выполнения работ в отношении земель или земельных участков, находящихся в государственной или муниципальной собственности и не предоставленных гражданам или юридическими лицам, указанным в пункте 12 настоящего Ходатайства.	

7	<p>Обоснование необходимости установления публичного сервитута, в соответствии с пунктом 2 статьи 39.41 Земельного кодекса Российской Федерации:</p> <ol style="list-style-type: none"> 1. Документация по планировке территории для размещения объекта трубопроводного транспорта федерального значения «МН «Лисичанск-Тихорецк-3». НПС «Родионовская» - лупинг 17,8 км МН «Лисичанск-Тихорецк-1,2». Участок км 0 – 112. Строительство», утвержденная Приказом Министерства энергетики Российской Федерации от 07.03.2024г. № 63тд. 2. Приказ Министерства энергетики Российской Федерации от 28.04.2023г. № 133тд «Об утверждении документации по планировке территории для размещения объекта трубопроводного транспорта федерального значения «МН «Лисичанск-Тихорецк-3». НПС «Родионовская» - лупинг 17,8 км МН «Лисичанск-Тихорецк-1,2». Участок км 0 – 112. Строительство». 3. Приказ Министерства энергетики Российской Федерации от 07.03.2024г. № 63тд «Об утверждении изменений в документацию по планировке территории для размещения объекта трубопроводного транспорта федерального значения «МН «Лисичанск-Тихорецк-3». НПС «Родионовская» - лупинг 17,8 км МН «Лисичанск-Тихорецк-1,2». Участок км 0 – 112. Строительство» (проект планировки территории, содержащий проект межевания территории), утвержденную приказом Минэнерго России от 28 апреля 2023г. №133тд». 4. Программа инвестиционных проектов, технического перевооружения и реконструкции объектов магистральных трубопроводов ПАО «Транснефть» на период 2023-2027 годы, утвержденная от 01.07.2023 г. <p>В соответствии с пунктом 6 статьи 39.41 Земельного кодекса Российской Федерации границы публичного сервитута для размещения нефтепроводов и нефтепродуктопроводов, и их неотъемлемых технологических частей (пп. 1 статьи 39.37 Земельного кодекса Российской Федерации), определяются в соответствии с установленными документацией по планировке территории границами зон планируемого размещения объектов. Таким образом, согласно изменениям, внесенным в документацию по планировке территории для размещения объекта трубопроводного транспорта федерального значения «МН «Лисичанск-Тихорецк-3». НПС «Родионовская» - лупинг 17,8 км МН «Лисичанск-Тихорецк-1,2». Участок км 0 – 112. Строительство», необходимо установить публичный сервитут по <u>границам зоны планируемого размещения объекта трубопроводного транспорта федерального значения «МН «Лисичанск-Тихорецк-3». НПС «Родионовская» - лупинг 17,8 км МН «Лисичанск-Тихорецк-1,2». Участок км 0 – 112. Строительство» 1.1 этап (очередь)</u>, предусмотренных на участке подводного перехода реки Черкасская на ПК562-ПК585.</p>						
8	<p>Сведения о правообладателе инженерного сооружения, которое переносится в связи с изъятием земельного участка для государственных или муниципальных нужд, а также о правообладателе инженерного сооружения, являющегося линейным объектом, реконструкция, капитальный ремонт которого (реконструкция, капитальный ремонт участков (частей) которого) осуществляются в связи с планируемым строительством, реконструкцией, капитальным ремонтом объектов капитального строительства, в случае, если заявитель не является правообладателем указанного инженерного сооружения (в данном случае указываются сведения в объеме, предусмотренном строкой 2 настоящей формы) (заполняется в случае, если ходатайство об установлении публичного сервитута подается с целью установления публичного сервитута в целях реконструкции инженерного сооружения, являющегося линейным объектом, реконструкции его участка (части), которое переносится в связи с изъятием такого земельного участка для государственных или муниципальных нужд, а также если ходатайство об установлении публичного сервитута подается с целью установления публичного сервитута в целях реконструкции, капитального ремонта инженерного сооружения, являющегося линейным объектом, реконструкции, капитального ремонта его участков (частей) – не требуется к заполнению</p>						
9	<table border="1"> <tr> <td data-bbox="209 1727 571 1861">Кадастровые номера земельных участков (при их наличии), в отношении которых подано ходатайство об установлении публичного сервитута, адреса или иное описание местоположения таких земельных участков</td> <td data-bbox="571 1727 858 1861">61:02:0600015:5861</td> <td data-bbox="858 1727 1517 1861">Ростовская область, р-н Аксайский, в границах плана земель КСП "Пригородное", поля № 55,12,88</td> </tr> <tr> <td data-bbox="209 1861 571 2116"></td> <td data-bbox="571 1861 858 2116">61:02:0600015:5867</td> <td data-bbox="858 1861 1517 2116">Местоположение установлено относительно ориентира, расположенного в границах участка. Почтовый адрес ориентира: Ростовская обл., р-н Аксайский, в границах плана земель КСП "Пригородное", поле № 24, 27, 30, 40, 42, 51, 52, 55, 9, 7, 10, 11, 25, 26, 31, 32, 33, 34, 36, 39, 44, 47, 48, 54, 50, 61,62, 63, 64,38,45,103,43,53, 111, 80, 81.</td> </tr> </table>	Кадастровые номера земельных участков (при их наличии), в отношении которых подано ходатайство об установлении публичного сервитута, адреса или иное описание местоположения таких земельных участков	61:02:0600015:5861	Ростовская область, р-н Аксайский, в границах плана земель КСП "Пригородное", поля № 55,12,88		61:02:0600015:5867	Местоположение установлено относительно ориентира, расположенного в границах участка. Почтовый адрес ориентира: Ростовская обл., р-н Аксайский, в границах плана земель КСП "Пригородное", поле № 24, 27, 30, 40, 42, 51, 52, 55, 9, 7, 10, 11, 25, 26, 31, 32, 33, 34, 36, 39, 44, 47, 48, 54, 50, 61,62, 63, 64,38,45,103,43,53, 111, 80, 81.
Кадастровые номера земельных участков (при их наличии), в отношении которых подано ходатайство об установлении публичного сервитута, адреса или иное описание местоположения таких земельных участков	61:02:0600015:5861	Ростовская область, р-н Аксайский, в границах плана земель КСП "Пригородное", поля № 55,12,88					
	61:02:0600015:5867	Местоположение установлено относительно ориентира, расположенного в границах участка. Почтовый адрес ориентира: Ростовская обл., р-н Аксайский, в границах плана земель КСП "Пригородное", поле № 24, 27, 30, 40, 42, 51, 52, 55, 9, 7, 10, 11, 25, 26, 31, 32, 33, 34, 36, 39, 44, 47, 48, 54, 50, 61,62, 63, 64,38,45,103,43,53, 111, 80, 81.					

		61:02:0600015:7352	Российская Федерация, Ростовская область, р-н Аксайский, КСП "Пригородное", поле № 11				
		61:02:0600015:5722	Ростовская область, р-н Аксайский, местоположение установлено относительно ориентира, расположенного в границах участка. Почтовый адрес ориентира: Ростовская обл, р-н Аксайский, в границах плана земель КСП "Пригородное", поле № 24, 27, 30, 40, 42, 51, 52, 55, 9, 7, 10, 11, 25, 26, 31, 32, 33, 34, 36, 39, 44, 47, 48, 54, 50, 61,62, 63,64,38,45,103, 43, 53, 111, 80, 81				
		61:02:0600015:3423	Ростовская область, Аксайский район, восточнее хутора Махин				
		61:02:0600015:3827	Ростовская область, Аксайский район, Ольгинское сельское поселение, по направлению 1,4 км восточнее х. Махин				
		61:02:0600015:8503	Ростовская область, р-н Аксайский, х. Нижнеподпольный				
		61:02:0600015:8422	Ростовская область, р-н Аксайский				
		61:02:0600015	Ростовская область, Аксайский район				
10	<p>Право, на котором инженерное сооружение принадлежит заявителю (если подано ходатайство об установлении публичного сервитута для реконструкции, капитального ремонта или эксплуатации указанного инженерного сооружения, реконструкции или капитального ремонта участка (части) инженерного сооружения, являющегося линейным объектом) (предоставление правоустанавливающих документов на линейный объект не требуется в случае, если ходатайство об установлении публичного сервитута подано в соответствии со статьей 3.9 Федерального закона от 25 октября 2001 г. N 137-ФЗ "О введении в действие Земельного кодекса Российской Федерации) – не требуется к заполнению</p>						
11	<p>Сведения о способах представления результатов рассмотрения ходатайства:</p> <table border="1"> <tr> <td>в виде электронного документа, который направляется уполномоченным органом заявителю посредством электронной почты</td> <td><u> да </u> (да/нет)</td> </tr> <tr> <td>в виде бумажного документа, который заявитель получает непосредственно при личном обращении или посредством почтового отправления</td> <td><u> да </u> (да/нет)</td> </tr> </table>			в виде электронного документа, который направляется уполномоченным органом заявителю посредством электронной почты	<u> да </u> (да/нет)	в виде бумажного документа, который заявитель получает непосредственно при личном обращении или посредством почтового отправления	<u> да </u> (да/нет)
в виде электронного документа, который направляется уполномоченным органом заявителю посредством электронной почты	<u> да </u> (да/нет)						
в виде бумажного документа, который заявитель получает непосредственно при личном обращении или посредством почтового отправления	<u> да </u> (да/нет)						
12	<p>Документы, прилагаемые к ходатайству:</p> <ol style="list-style-type: none"> Графическое описание местоположения границ публичного сервитута и перечень координат характерных точек этих границ в системе координат, установленной для ведения Единого государственного реестра недвижимости: <ol style="list-style-type: none"> 1.1. Схема расположения границ публичного сервитута в виде файла в формате PDF в полноцветном режиме с разрешением не менее 300 dpi в масштабе, обеспечивающем читаемость местоположения характерных точек. 1.2. Описание местоположения границ публичного сервитута, содержащего координаты характерных точек границ публичного сервитута, в виде файла в формате XML, созданного с использованием XML-схем, обеспечивающих считывание и контроль представленных данных. График выполнения работ в отношении земель или земельных участков, находящихся в государственной или муниципальной собственности и не предоставленных гражданам или юридическими лицам при осуществлении строительства и эксплуатации магистрального нефтепровода федерального значения «МН «Лисичанск-Тихорецк-3». НПС «Родионовская» - лупинг 17,8 км МН «Лисичанск-Тихорецк-1,2». Участок км 0 – 112. Строительство» 1.1 этап (очередь) 						

13	Подтверждаю согласие на обработку персональных данных (сбор, систематизацию, накопление, хранение, уточнение (обновление, изменение), использование, распространение (в том числе передачу), обезличивание, блокирование, уничтожение персональных данных, а также иных действий, необходимых для обработки персональных данных в соответствии с законодательством Российской Федерации), в том числе в автоматизированном режиме
14	Подтверждаю, что сведения, указанные в настоящем ходатайстве, на дату представления ходатайства достоверны; документы (копии документов) и содержащиеся в них сведения соответствуют требованиям, установленным статьей 39.41 Земельного кодекса Российской Федерации
15	Подпись: _____ Дата: _____
	<div style="display: flex; justify-content: space-between; align-items: center;"> <div style="text-align: center;">  (подпись) </div> <div style="text-align: center;"> Генеральный директор А.В. Зленко (инициалы, фамилия) </div> <div style="text-align: center;"> «18» 03 2024г. </div> </div>

ОПИСАНИЕ МЕСТОПОЛОЖЕНИЯ ГРАНИЦ

Публичный сервитут для использования земель и земельных участков в целях строительства и эксплуатации магистрального нефтепровода федерального значения «МН «Лисичанск-Тихорецк-3». НПС «Родионовская» - лупинг 17,8 км МН «Лисичанск-Тихорецк-1,2». Участок км 0 – 112. Строительство» 1.1 этап (очередь)

(наименование объекта, местоположение границ которого описано (далее - объект))

Раздел 1

Сведения об объекте		
№ п/п	Характеристики объекта	Описание характеристик
1	2	3
1	Местоположение объекта	Ростовская область, Аксайский район, Ольгинское сельское поселение
2	Площадь объекта +/- величина погрешности определения площади (Р+/- Дельта Р)	112628 кв.м ± 117 кв.м
3	Иные характеристики объекта	Публичный сервитут для использования земель и земельных участков в целях строительства и эксплуатации магистрального нефтепровода федерального значения «МН «Лисичанск-Тихорецк-3». НПС «Родионовская» - лупинг 17,8 км МН «Лисичанск-Тихорецк-1,2». Участок км 0 – 112. Строительство» 1.1 этап (очередь). Владелец публичного сервитута: Акционерное общество «Черноморские магистральные нефтепроводы» (АО «Черномортранснефть»), ОГРН 1022302384136, ИНН 2315072242. Почтовый адрес: 353911, Россия, Краснодарский край, г. Новороссийск, шоссе Сухумское, дом 85, корпус 1. Адрес электронной почты: chtn@nvr.transneft.ru . Срок публичного сервитута 10 лет.

Раздел 2

Сведения о местоположении границ объекта					
1. Система координат <u>МСК-61, зона 2</u>					
2. Сведения о характерных точках границ объекта					
Обозначение характерных точек границ	Координаты, м		Метод определения координат характерной точки	Средняя квадратическая погрешность положения характерной точки (M_i), м	Описание обозначения точки на местности (при наличии)
	X	Y			
1	2	3	4	5	6
1	421250.26	2224048.23	Аналитический метод	0.10	–
2	421215.08	2224053.58	Аналитический метод	0.10	–
3	421067.26	2224073.02	Аналитический метод	0.10	–
4	420991.63	2224082.97	Аналитический метод	0.10	–
5	420962.09	2224086.86	Аналитический метод	0.10	–
6	420882.94	2224097.27	Аналитический метод	0.10	–
7	420875.51	2224068.17	Аналитический метод	0.10	–
8	420441.78	2224178.97	Аналитический метод	0.10	–
9	420287.49	2224218.39	Аналитический метод	0.10	–
10	420256.39	2224226.33	Аналитический метод	0.10	–
11	420239.61	2224229.73	Аналитический метод	0.10	–
12	420120.96	2224260.93	Аналитический метод	0.10	–
13	420102.91	2224265.54	Аналитический метод	0.10	–
14	420053.95	2224278.05	Аналитический метод	0.10	–
15	419994.94	2224237.82	Аналитический метод	0.10	–
16	419982.33	2224241.61	Аналитический метод	0.10	–
17	419987.67	2224219.41	Аналитический метод	0.10	–
18	420197.84	2224165.56	Аналитический метод	0.10	–
19	420197.93	2224165.54	Аналитический метод	0.10	–
20	420226.68	2224158.17	Аналитический метод	0.10	–
21	420605.87	2224061.02	Аналитический метод	0.10	–
22	420602.92	2224049.54	Аналитический метод	0.10	–
23	420637.53	2224040.64	Аналитический метод	0.10	–
24	420640.51	2224052.24	Аналитический метод	0.10	–
25	420662.03	2224046.73	Аналитический метод	0.10	–
26	420659.55	2224037.04	Аналитический метод	0.10	–
27	420674.08	2224033.32	Аналитический метод	0.10	–
28	420676.56	2224043.01	Аналитический метод	0.10	–
29	420678.80	2224042.44	Аналитический метод	0.10	–
30	420738.16	2224029.31	Аналитический метод	0.10	–
31	420798.31	2224013.91	Аналитический метод	0.10	–
32	420794.86	2224000.49	Аналитический метод	0.10	–
33	420829.47	2223991.59	Аналитический метод	0.10	–
34	420832.97	2224005.22	Аналитический метод	0.10	–
35	420857.91	2223999.29	Аналитический метод	0.10	–
36	420857.14	2223996.28	Аналитический метод	0.10	–
37	420959.35	2223970.17	Аналитический метод	0.10	–
38	420959.71	2223985.72	Аналитический метод	0.10	–
39	420968.41	2223985.13	Аналитический метод	0.10	–
40	420972.14	2223999.74	Аналитический метод	0.10	–

41	421106.99	2223991.70	Аналитический метод	0.10	–
42	421224.55	2223983.56	Аналитический метод	0.10	–
43	421259.99	2223981.10	Аналитический метод	0.10	–
44	421504.91	2223964.11	Аналитический метод	0.10	–
45	421444.08	2224034.33	Аналитический метод	0.10	–
1	421250.26	2224048.23	Аналитический метод	0.10	–

4

Схема расположения границ публичного сервитута

Схема расположения листов



хутор Махин

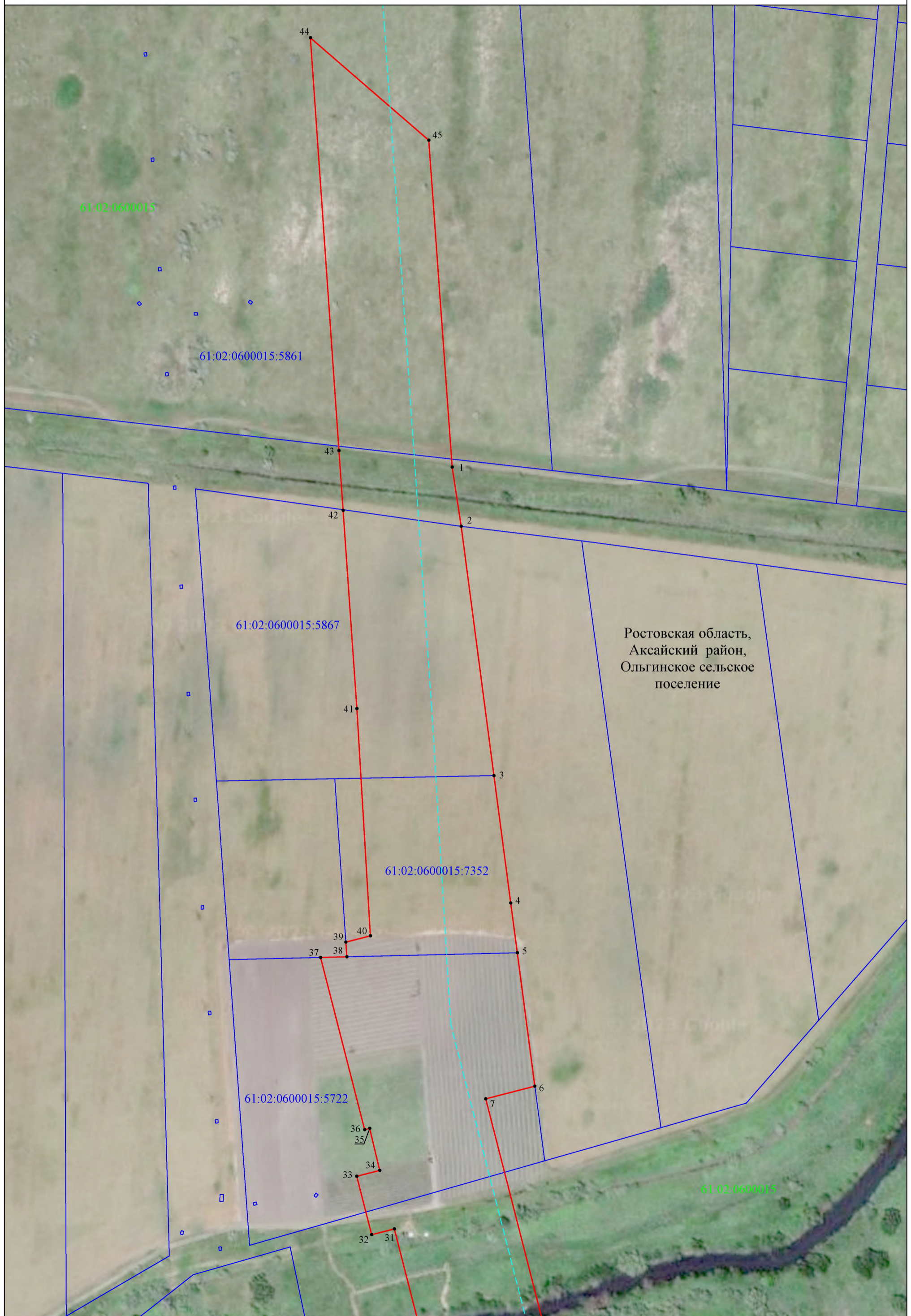
Лист 1

Лист 2

Ростовская область, Аксайский район,
Ольгинское сельское поселение

Схема расположения границ публичного сервитута

Лист 1



6

Схема расположения границ публичного сервитута







Лист 2



Схема расположения границ публичного сервитута

Лист 3

Используемые условные знаки и обозначения:

-  - проектная граница публичного сервитута
-  - проектное местоположение инженерного сооружения
-  - граница административно - территориальных образований
-  - граница кадастрового квартала
-  - граница земельного участка, сведения о котором содержатся в ЕГРН
- Ростовская область - наименования административно - территориальных образований
- 61:02:0600015 - кадастровый номер кадастрового квартала
- 61:02:0600015:3423 - кадастровый номер земельного участка,
в отношении которого испрашивается публичный сервитут
- 1 - характерная точка проектной границы публичного сервитута
-  - номер и граница листа

Сообщение о возможном установлении публичного сервитута

1	Министерство энергетики Российской Федерации (уполномоченный орган, которым рассматривается ходатайство об установлении публичного сервитута)	
2	Строительство и эксплуатации магистрального нефтепровода федерального значения «МН «Лисичанск-Тихорецк-3». НПС «Родионовская» - лупинг 17,8 км МН «Лисичанск-Тихорецк-1,2». Участок км 0 – 112. Строительство» 1.1 этап (очередь)» (цель установления публичного сервитута)	
3	Кадастровый номер	Адрес или иное описание местоположения земельного участка (участков), в отношении которого испрашивается публичный сервитут
	61:02:0600015:5861	Ростовская область, р-н Аксайский, в границах плана земель КСП "Пригородное", поля № 55,12,88
	61:02:0600015:5867	Местоположение установлено относительно ориентира, расположенного в границах участка. Почтовый адрес ориентира: Ростовская обл., р-н Аксайский, в границах плана земель КСП "Пригородное", поле № 24, 27, 30, 40, 42, 51, 52, 55, 9, 7, 10, 11, 25, 26, 31, 32, 33, 34, 36, 39, 44, 47, 48, 54, 50, 61,62, 63, 64, 38, 45, 103, 43, 53, 111, 80, 81.
	61:02:0600015:7352	Российская Федерация, Ростовская область, р-н Аксайский, КСП "Пригородное", поле № 11
	61:02:0600015:5722	Ростовская область, р-н Аксайский, местоположение установлено относительно ориентира, расположенного в границах участка. Почтовый адрес ориентира: Ростовская обл, р-н Аксайский, в границах плана земель КСП "Пригородное", поле № 24, 27, 30, 40, 42, 51, 52, 55, 9, 7, 10, 11, 25, 26, 31, 32, 33, 34, 36, 39, 44, 47, 48, 54, 50, 61,62, 63, 64, 38, 45, 103, 43, 53, 111, 80, 81
	61:02:0600015:3423	Ростовская область, Аксайский район, восточнее хутора Махин
	61:02:0600015:3827	Ростовская область, Аксайский район, Ольгинское сельское поселение, по направлению 1,4 км восточнее х. Махин
	61:02:0600015:8503	Ростовская область, р-н Аксайский, х. Нижнеподпольный
	61:02:0600015:8422	Ростовская область, р-н Аксайский
	61:02:0600015	Ростовская область, Аксайский район
4	Администрация Ольгинского сельского поселения Аксайского района Ростовской области Адрес: 346702 Ростовская область, Аксайский район, ст. Ольгинская, ул. Ленина, 154, телефон: +78635038330, +78635038376; почта: sp02029@donрас.ru время приема: по предварительной записи (адрес, по которому заинтересованные лица могут ознакомиться с поступившим ходатайством об установлении публичного сервитута и прилагаемым к нему описанием местоположения границ публичного сервитута, время приема заинтересованных лиц для ознакомления с поступившим ходатайством об установлении публичного сервитута)	
5	Министерство энергетики Российской Федерации,	

	<p>адрес: г. Москва, ул. Щепкина, 42, стр. 1,2 minenergo@minenergo.gov.ru</p> <p>В течение 15 дней со дня опубликования сообщения о возможном установлении публичного сервитута в порядке, установленном для официального опубликования (обнародования) правовых актов поселения, городского округа, по месту нахождения земельного участка и (или) земель, указанных в пункте 3 данного сообщения.</p> <p>(адрес, по которому заинтересованные лица могут подать заявления об учете прав на земельные участки, а также срок подачи указанных заявлений)</p>
6	<p>1. Схема территориального планирования Российской Федерации в области федерального транспорта (в части трубопроводного транспорта), утвержденная распоряжением Правительства Российской Федерации от 06.05.2015 № 816-р.</p> <p>2. Приказ Министерства энергетики Российской Федерации от 28.04.2023г. № 133тд «Об утверждении документации по планировке территории для размещения объекта трубопроводного транспорта федерального значения «МН «Лисичанск-Тихорецк-3». НПС «Родионовская» - лупинг 17,8 км МН «Лисичанск-Тихорецк-1,2». Участок км 0 – 112. Строительство».</p> <p>3. Приказ Министерства энергетики Российской Федерации от 07.03.2024г. № 63тд «Об утверждении изменений в документацию по планировке территории для размещения объекта трубопроводного транспорта федерального значения «МН «Лисичанск-Тихорецк-3». НПС «Родионовская» - лупинг 17,8 км МН «Лисичанск-Тихорецк-1,2». Участок км 0 – 112. Строительство» (проект планировки территории, содержащий проект межевания территории), утвержденную приказом Минэнерго России от 28 апреля 2023г. №133тд».</p> <p>(реквизиты решений об утверждении документа территориального планирования, документации по планировке территории, а также информацию об инвестиционной программе субъекта естественных монополий)</p>
7	<p>1. https://fgistp.economy.gov.ru</p> <p>(сведения об официальных сайтах в информационно-телекоммуникационной сети «Интернет», на которых размещены утвержденные документы территориального планирования, документация по планировке территории, инвестиционная программа субъекта естественных монополий)</p>
8	<p>1. https://minenergo.gov.ru</p> <p>2. http://olginskaya-aksay.ru/</p> <p>(официальные сайты в информационно - телекоммуникационной сети «Интернет», на которых размещается сообщение о поступившем ходатайстве об установлении публичного сервитута)</p>
9	<p>Дополнительно по всем вопросам можно обращаться: АО «Черномортранснефть» 353911, Россия, Краснодарский край, г. Новороссийск, шоссе Сухумское, дом 85, корпус 1 chtn@nvr.transneft.ru</p>
10	<p>Графическое описание местоположения границ публичного сервитута, а также перечень координат характерных точек этих границ прилагается к сообщению (описание местоположения границ публичного сервитута)</p>